
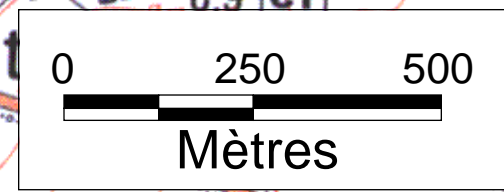


© IGN - SCAN25®

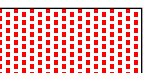








COMMUNE DE MONTIGNAC-CHARENTE

COMMUNE DE St-AMANT-DE-BOIXE

COMMUNE DE MONTIGNAC-CHARENTE

**LEGENDE**

-  Zone rouge
-  Zone bleue
-  Cote de sécurité en m NGF
-  Limite des Plus Hautes Eaux, pour la crue de référence
-  Limite de hauteur d'eau inférieure ou égale à un mètre pour la crue de référence
-  Cours d'eau
-  Limite de commune



**Commune de ST-AMANT-DE-BOIXE**

Informations sur les risques naturels et technologiques majeurs pour l'application des I, II de l'article L 125-5 du code de l'environnement

**PLAN DE PREVENTION DES RISQUES INONDATION FLEUVE CHARENTE**

Carte des zonages réglementaires

Echelle 1/10 000

**EXTRAIT DU P.P.R. APPROUVE LE 07 AOUT 2001**

